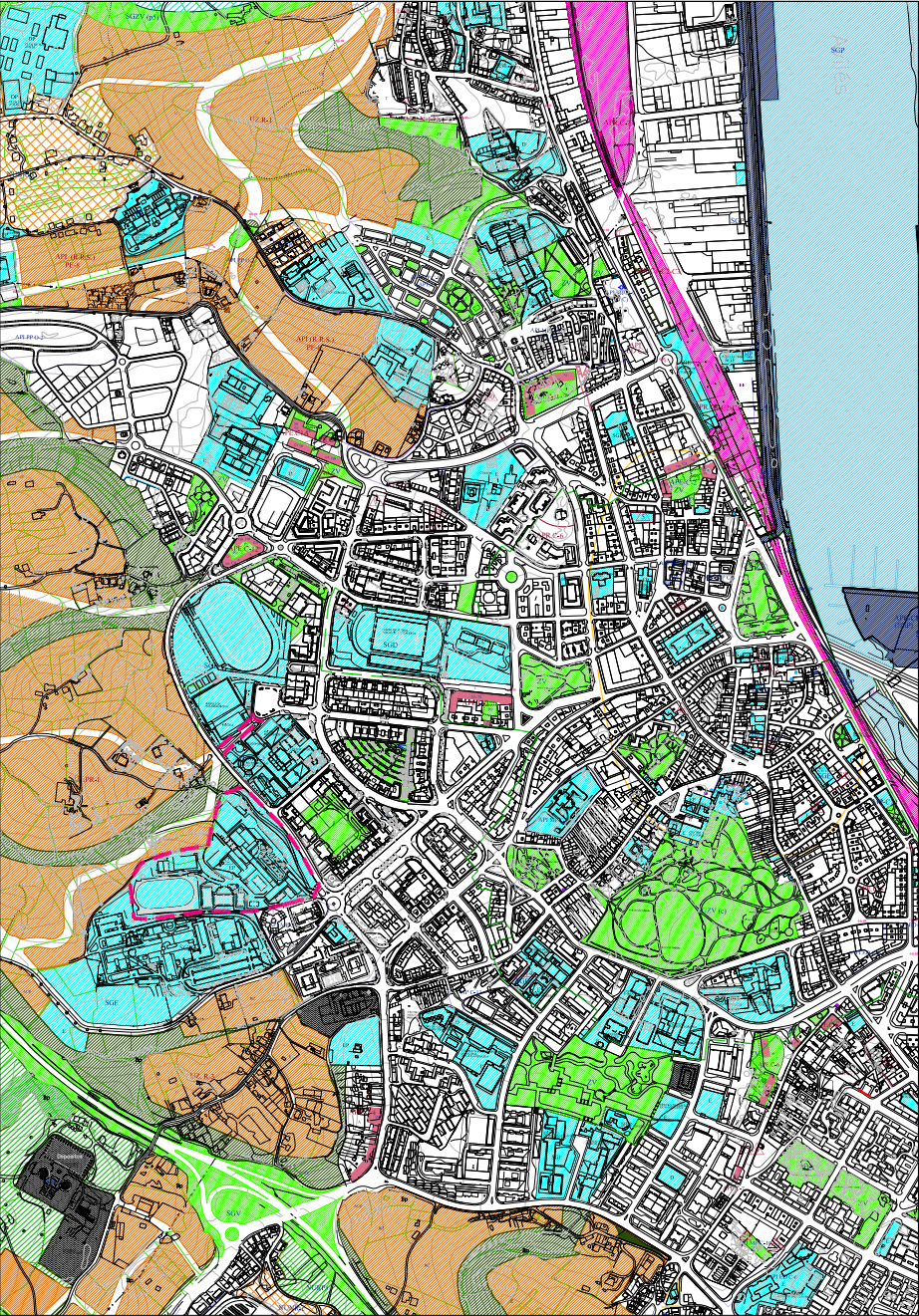
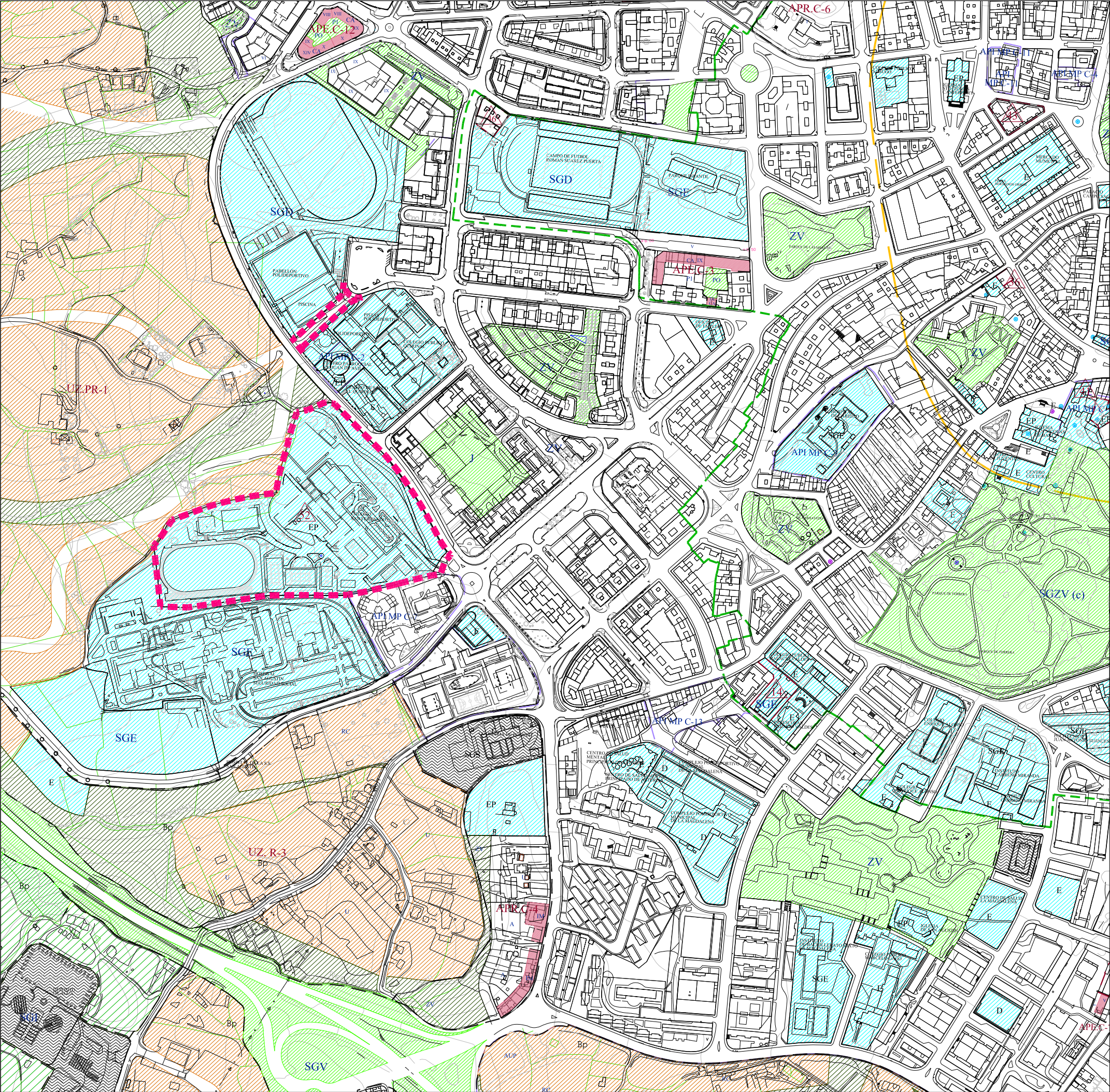




Ayuntamiento de Avilés


#### **4. PLANOS.**





SITUACIÓN  
1/15000

■■■■■ DELIMITACIÓN DEL ÁMBITO DE LA MODIFICACIÓN



EXCMO. AYUNTAMIENTO DE AVILÉS

MODIFICACIÓN DE EQUIPAMIENTOS Y VIARIOS EN LA C/ FUERO DE AVILÉS

<div>Título documento</div> <div>PLANO INFORMACIÓN</div>	<div>Nº PLANO</div> <div>I-1</div>
<div>SITUACIÓN Y EMPLAZAMIENTO</div>	<div>Escala</div> <div>1/5000 1/15000</div>
<div>PROPUESTA DE MODIFICACIÓN DE P.G.O. Nº 33</div>	<div>Fecha</div> <div>DIC./2019</div>
<div>PLANEAMIENTO Y GESTIÓN URBANÍSTICA</div>	

EMPLAZAMIENTO  
1/5000





F-1



F-2



F-3



F-4



F-5



F-6



F-7



F-8



F-9



F-10



F-11

— AMBITO ACTUACIÓN



# EXCMO. AYUNTAMIENTO DE AVILÉS

MODIFICACIÓN DE EQUIPAMIENTOS Y VIARIOS EN LA C/ FUERO DE AVILÉS

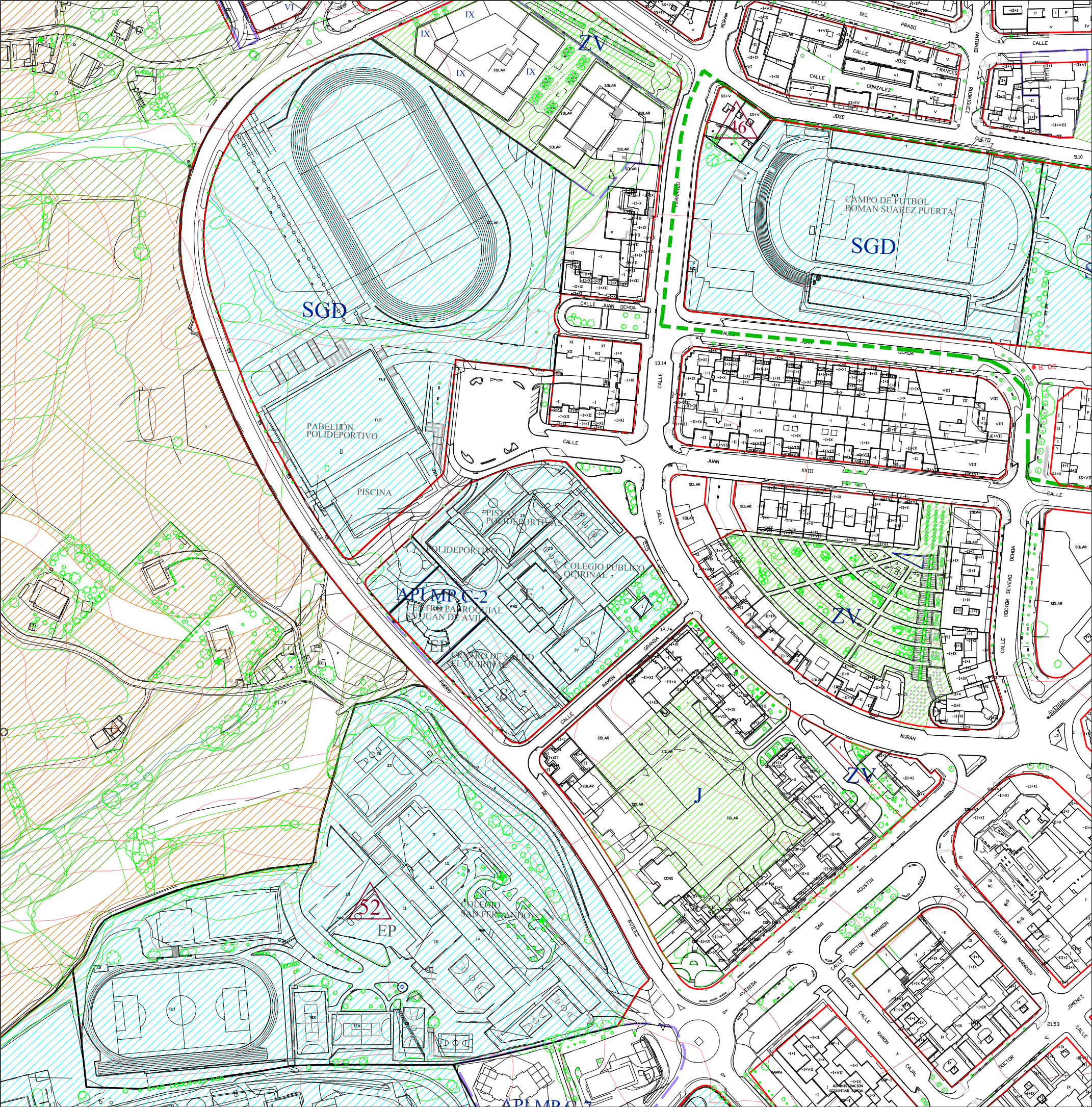
Título documento PLANO INFORMACIÓN Nº PLANO I-2

ESTADO ACTUAL. ORTOFOTO Y REPORTAJE FOTOGRÁFICO Escala 1/2.500

PROPUESTA DE MODIFICACIÓN DE P.G.O. Nº 33 Fecha DIC./2019

PLANEAMIENTO Y GESTIÓN URBANÍSTICA





SUELO URBANO

Alineación oficial

NORMATIVA ZONAL

- Modificación Normativa Zonal
- Unidad de Ejecución
- Área Planeamiento Incorporado
- Área Planeamiento Específico
- Área Planeamiento Remitido

SUELO URBANIZABLE

- Prioritario Residencial
- Residencial
- Prioritario Industrial
- Industrial

SUELO NO URBANIZABLE

NÚCLEO RURAL

- Denso
- Medio
- Disperso

DE INTERÉS

- Forestal
- Paisajístico / Cultural
- Extractivo

DE ESPECIAL PROTECCIÓN

- Especial Protección

RED FERROVIARIA

- Ancho Ibérico (RENFE)
- Ancho Métrico (FEVE)

SISTEMAS	GENERALES	LOCALES	
		PÚBLICOS	PRIVADOS
Viario	SGV		
Ferrovioario (a)	SGF		
Ferrovioario (b)	SGF		
Portuario	SGP		
Hidráulico	SGH		
Equipamiento	SGE	E	EP
Deportivo	SGD	D	DP
Servicios	SGS	S	SP
Infraestructura	SGI	I	IP
Espacios libres	SGEL		
Verdes	SGZV	ZV	VP

(a) SGF actual  
(b) SGF alternativa de eliminación de la barrera ferroviaria

Zonas verdes y espacios libres a definir por el planeamiento de desarrollo

LÍNEA DEL TÉRMINO MUNICIPAL



EXCMO. AYUNTAMIENTO DE AVILÉS

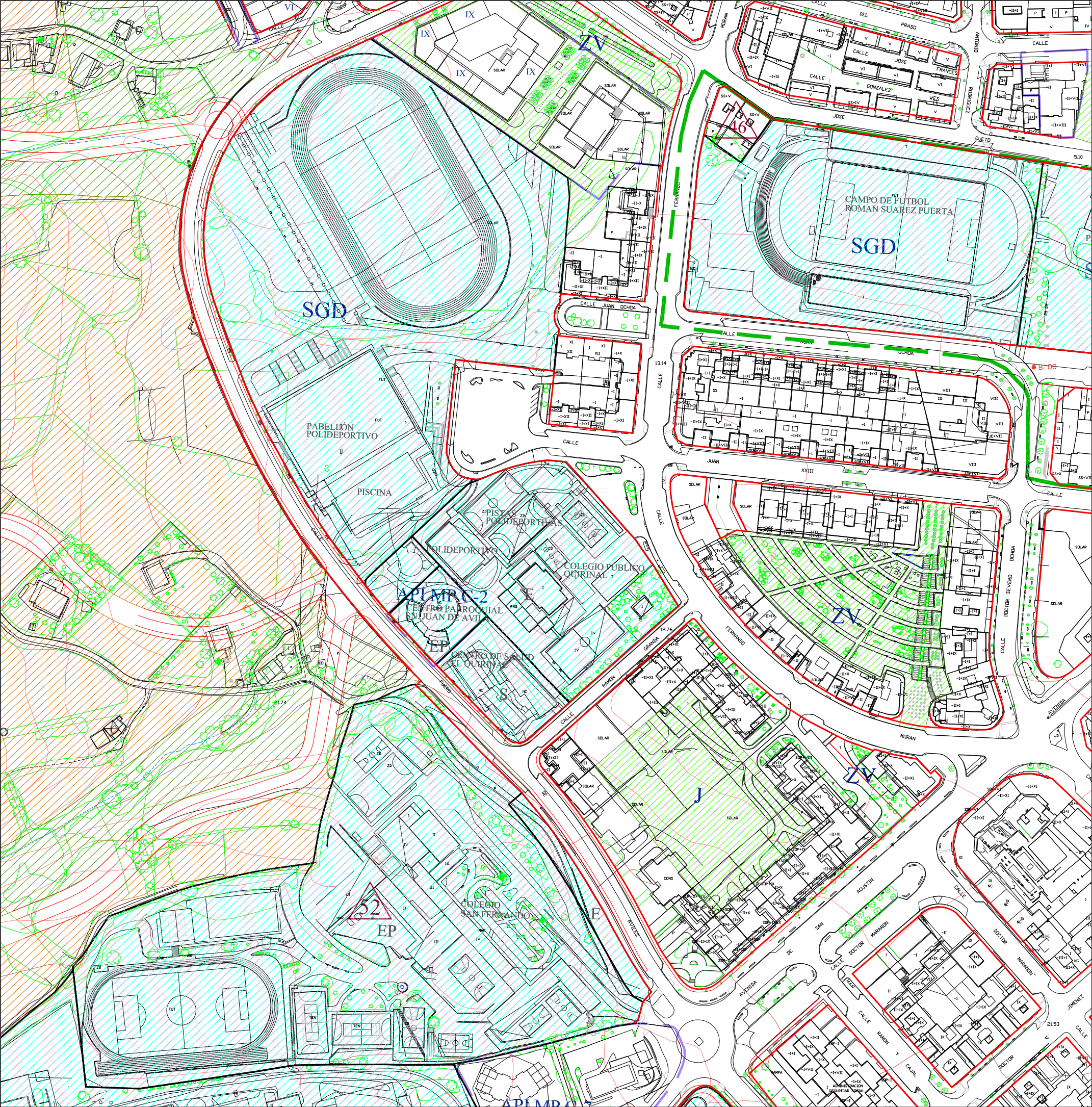
MODIFICACIÓN DE EQUIPAMIENTOS Y VIARIOS EN LA C/ FUERO DE AVILÉS

Título documento	PLANO INFORMACIÓN	Nº PLANO	I-3
------------------	-------------------	----------	-----

CALIFICACIÓN DEL PLANEAMIENTO VIGENTE	Escala	1/2500
---------------------------------------	--------	--------

PROPUESTA DE MODIFICACIÓN DE P.G.O. Nº 33	Fecha	DIC./2019
PLANEAMIENTO Y GESTIÓN URBANÍSTICA		





SUELO URBANO

Alineación oficial

NORMATIVA ZONAL

- Modificación Normativa Zonal
- Unidad de Ejecución
- Área Planeamiento Incorporado
- Área Planeamiento Específico
- Área Planeamiento Remitido

SUELO URBANIZABLE

- Prioritario Residencial
- Residencial
- Prioritario Industrial
- Industrial

SUELO NO URBANIZABLE

NÚCLEO RURAL

- Denso
- Medio
- Disperso

DE INTERÉS

- Forestal
- Paisajístico / Cultural
- Extractivo

DE ESPECIAL PROTECCIÓN

- Especial Protección

RED FERROVIARIA

- Ancho Ibérico (RENFE)
- Ancho Métrico (FEVE)

SISTEMAS	GENERALES	LOCALES	
		PÚBLICOS	PRIVADOS
Viario	SGV		
Ferrovioario (a)	SGF		
Ferrovioario (b)	SGF		
Portuario	SGP		
Hidráulico	SGH		
Equipamiento	SGE	E	EP
Deportivo	SGD	D	DP
Servicios	SGS	S	SP
Infraestructura	SGI	I	IP
Espacios libres	SGEL		
Verdes	SGZV	ZV	VP

(a) SGF actual  
(b) SGF alternativa de eliminación de la barrera ferroviaria

Zonas verdes y espacios libres a definir por el planeamiento de desarrollo

LÍNEA DEL TÉRMINO MUNICIPAL

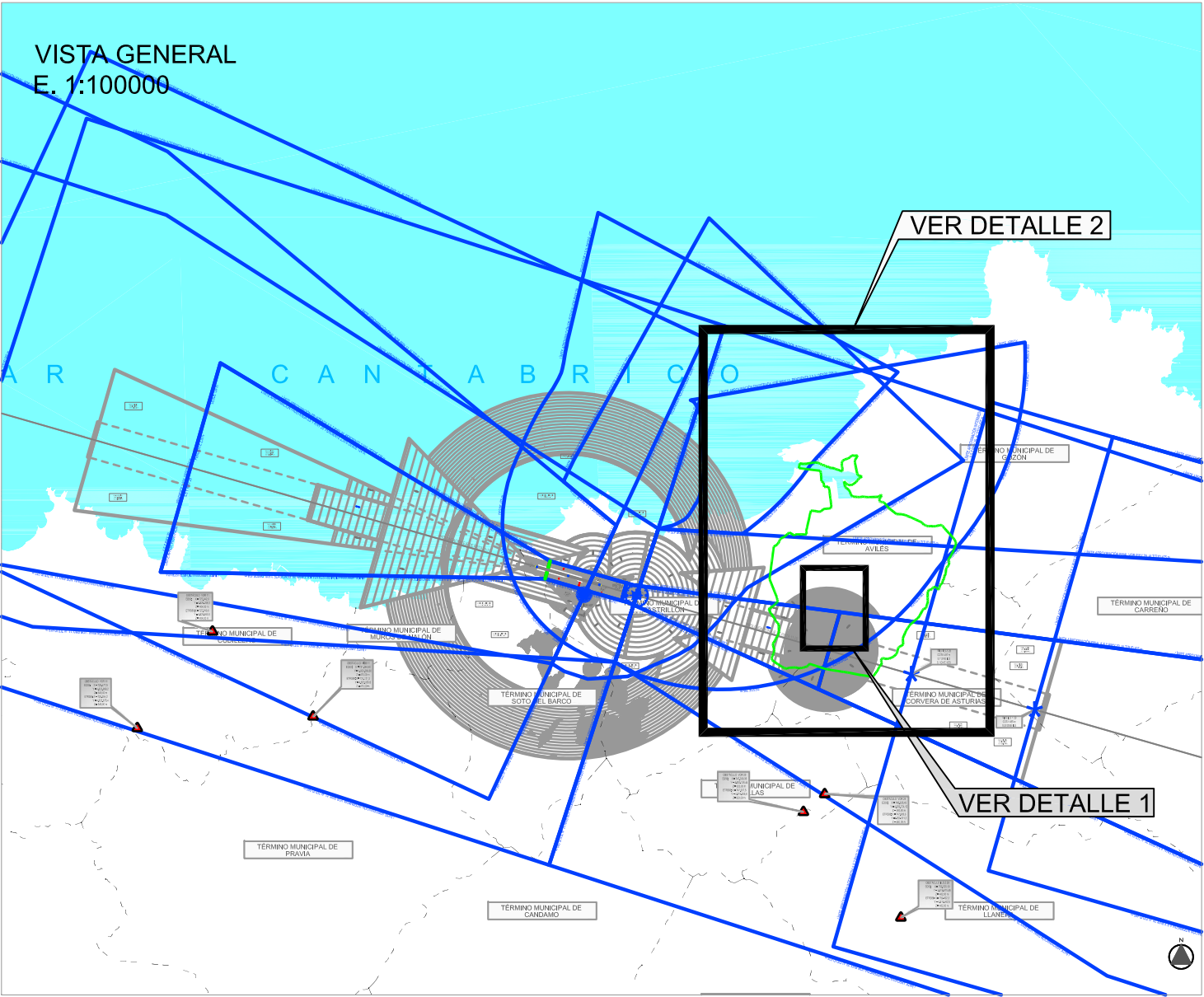
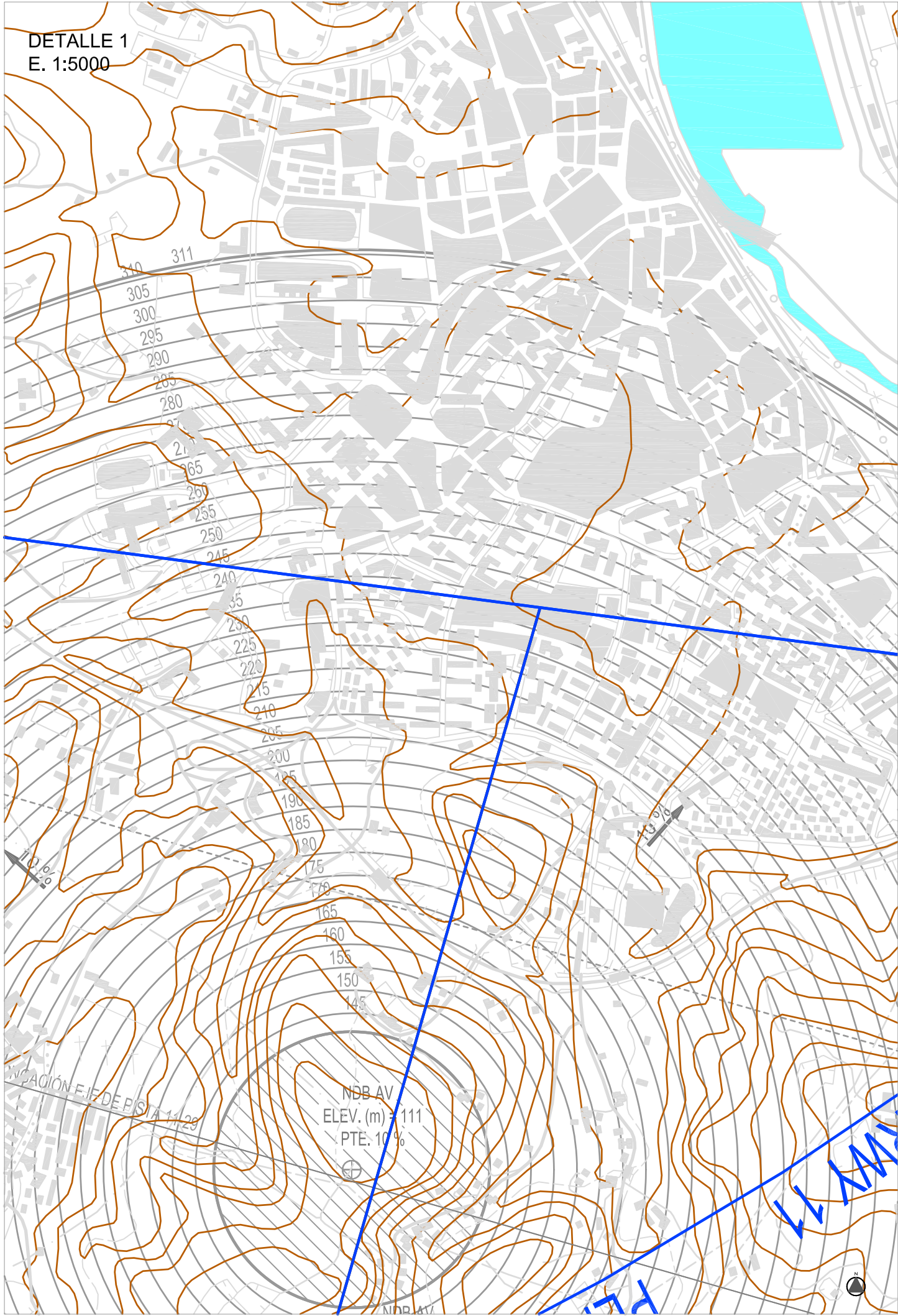


EXCMO. AYUNTAMIENTO DE AVILÉS

MODIFICACIÓN DE EQUIPAMIENTOS Y VIARIOS EN LA C/ FUERO DE AVILÉS


Título documento	PLANO ORDENACIÓN	Nº PLANO	O-1
CALIFICACIÓN DEL PLANEAMIENTO MODIFICACIÓN PROPUESTA		Escala	1/2500
PROPUESTA DE MODIFICACIÓN DE P.G.O. Nº 33		Fecha	DIC./2019
PLANEAMIENTO Y GESTIÓN URBANÍSTICA			





LEYENDA DE SERVIDUMBRES AERONÁUTICAS

- 150 COTA DE LAS SERVIDUMBRES DE AERÓDROMO E INSTALACIONES RADIOELÉCTRICAS
- SERVIDUMBRES DE OPERACIÓN DE LAS AERONAVES
- ZONA DE SEGURIDAD DE INSTALACIONES RADIOELÉCTRICAS
- CURVA DE NIVEL Y COTA DE TERRENO
- ÁMBITO DE ESTUDIO
- TERMINO MUNICIPAL DE AVILÉS
- LIMITE DE TÉRMINOS MUNICIPALES

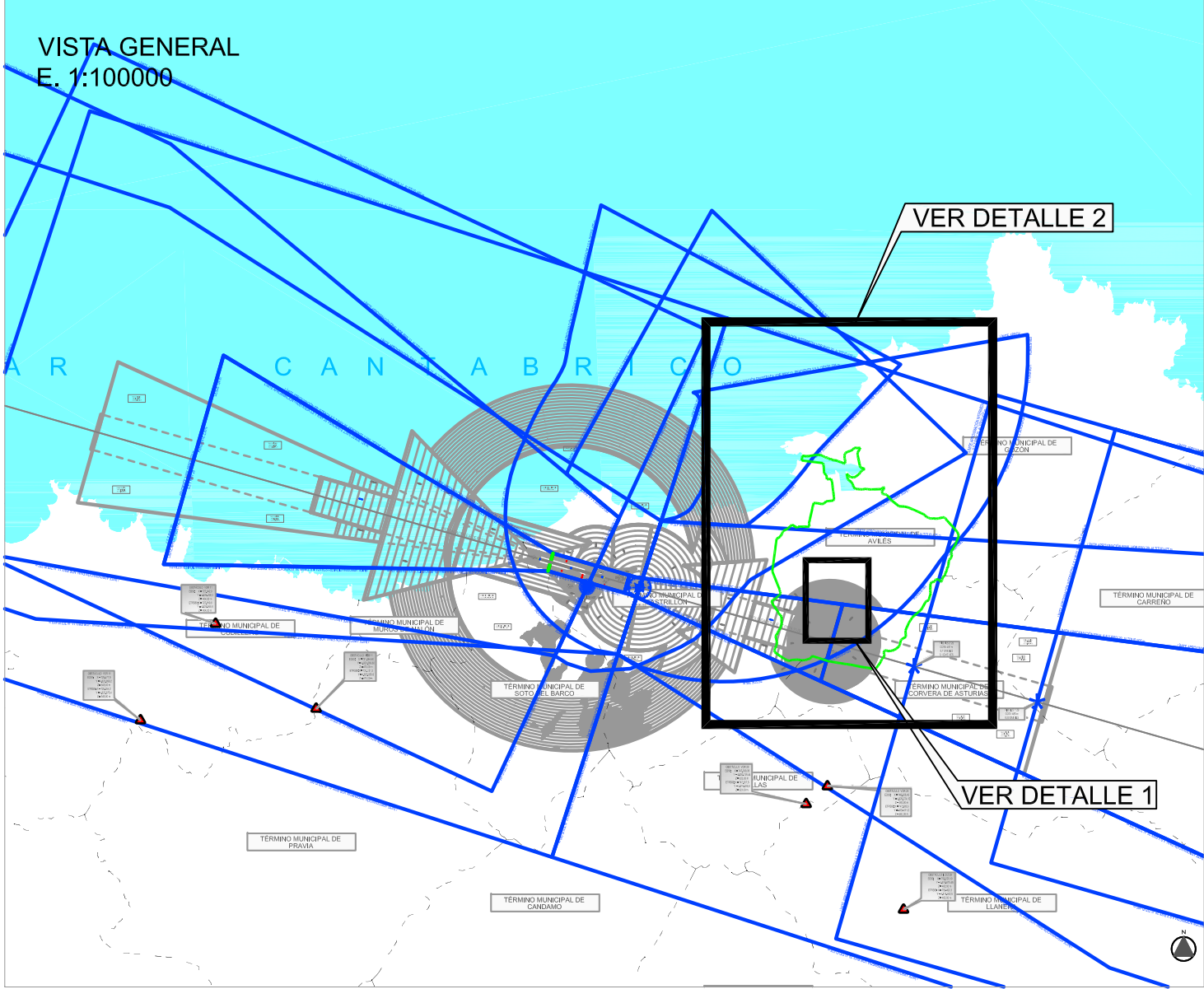
 EXCMO. AYUNTAMIENTO DE AVILÉS		
MODIFICACIÓN DE EQUIPAMIENTOS Y VIARIOS EN LA C/ FUERO DE AVILÉS		
Título documento	PLANO INFORMACIÓN	Nº PLANO O-2.1.2
SERVIDUMBRES AERONÁUTICAS		Escala 1/5000 1/10000
PROPUESTA DE MODIFICACIÓN DE P.G.O. Nº 33	PLANEAMIENTO Y GESTIÓN URBANÍSTICA	Fecha DIC./2019



DETALLE 2  
E. 1:50000




VISTA GENERAL  
E. 1:100000



LEYENDA DE SERVIDUMBRES AERONÁUTICAS

- 150 COTA DE LAS SERVIDUMBRES DE AERÓDROMO E INSTALACIONES RADIOELÉCTRICAS
- SERVIDUMBRES DE OPERACIÓN DE LAS AERONAVES
- ZONA DE SEGURIDAD DE INSTALACIONES RADIOELÉCTRICAS
- CURVA DE NIVEL Y COTA DE TERRENO
- ÁMBITO DE ESTUDIO
- TERMINO MUNICIPAL DE AVILÉS
- LIMITE DE TÉRMINOS MUNICIPALES

 EXCMO. AYUNTAMIENTO DE AVILÉS		
MODIFICACIÓN DE EQUIPAMIENTOS Y VIARIOS EN LA C/ FUERO DE AVILÉS		
Título documento	PLANO INFORMACIÓN	Nº PLANO O-2.2.2
SERVIDUMBRES AERONÁUTICAS		Escala 1/5000 1/10000
PROPUESTA DE MODIFICACIÓN DE P.G.O. Nº 33	PLANEAMIENTO Y GESTIÓN URBANÍSTICA	Fecha DIC./2019