




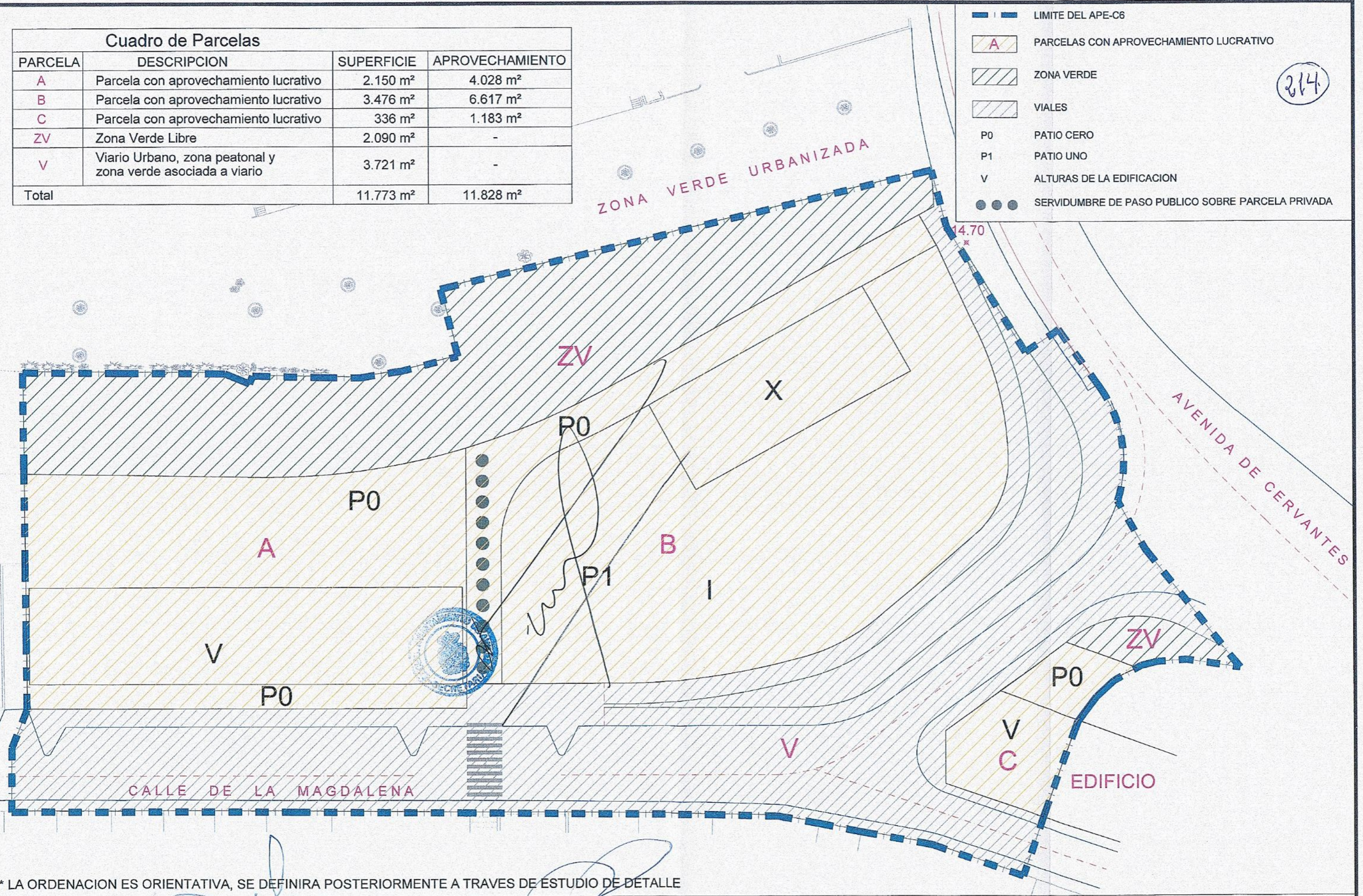


| Cuadro de Parcelas | | | |
|--------------------|---|-----------------------|-----------------------|
| PARCELA | DESCRIPCION | SUPERFICIE | APROVECHAMIENTO |
| A | Parcela con aprovechamiento lucrativo | 2.150 m ² | 4.028 m ² |
| B | Parcela con aprovechamiento lucrativo | 3.476 m ² | 6.617 m ² |
| C | Parcela con aprovechamiento lucrativo | 336 m ² | 1.183 m ² |
| ZV | Zona Verde Libre | 2.090 m ² | - |
| V | Viario Urbano, zona peatonal y zona verde asociada a viario | 3.721 m ² | - |
| Total | | 11.773 m ² | 11.828 m ² |

-  LIMITE DEL APE-C6
-  PARCELAS CON APROVECHAMIENTO LUCRATIVO
-  ZONA VERDE
-  VIALES
- P0 PATIO CERO
- P1 PATIO UNO
- V ALTURAS DE LA EDIFICACION
-  SERVIDUMBRE DE PASO PUBLICO SOBRE PARCELA PRIVADA

314



* LA ORDENACION ES ORIENTATIVA, SE DEFINIRA POSTERIORMENTE A TRAVES DE ESTUDIO DE DETALLE

ESCALA 1:500
JULIO 2004

[Handwritten signatures and marks]

ZONIFICACION Y ORDENACION
PLANO 03